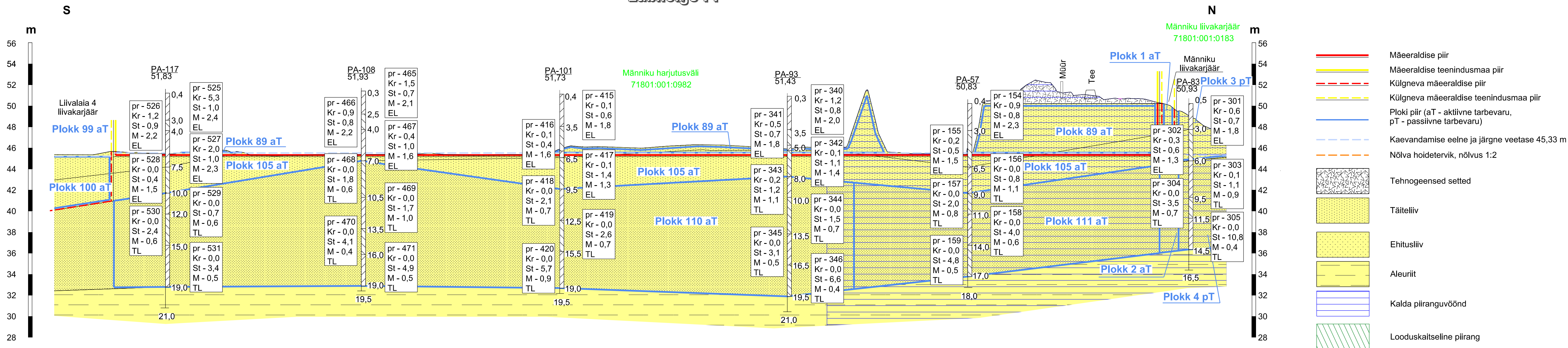
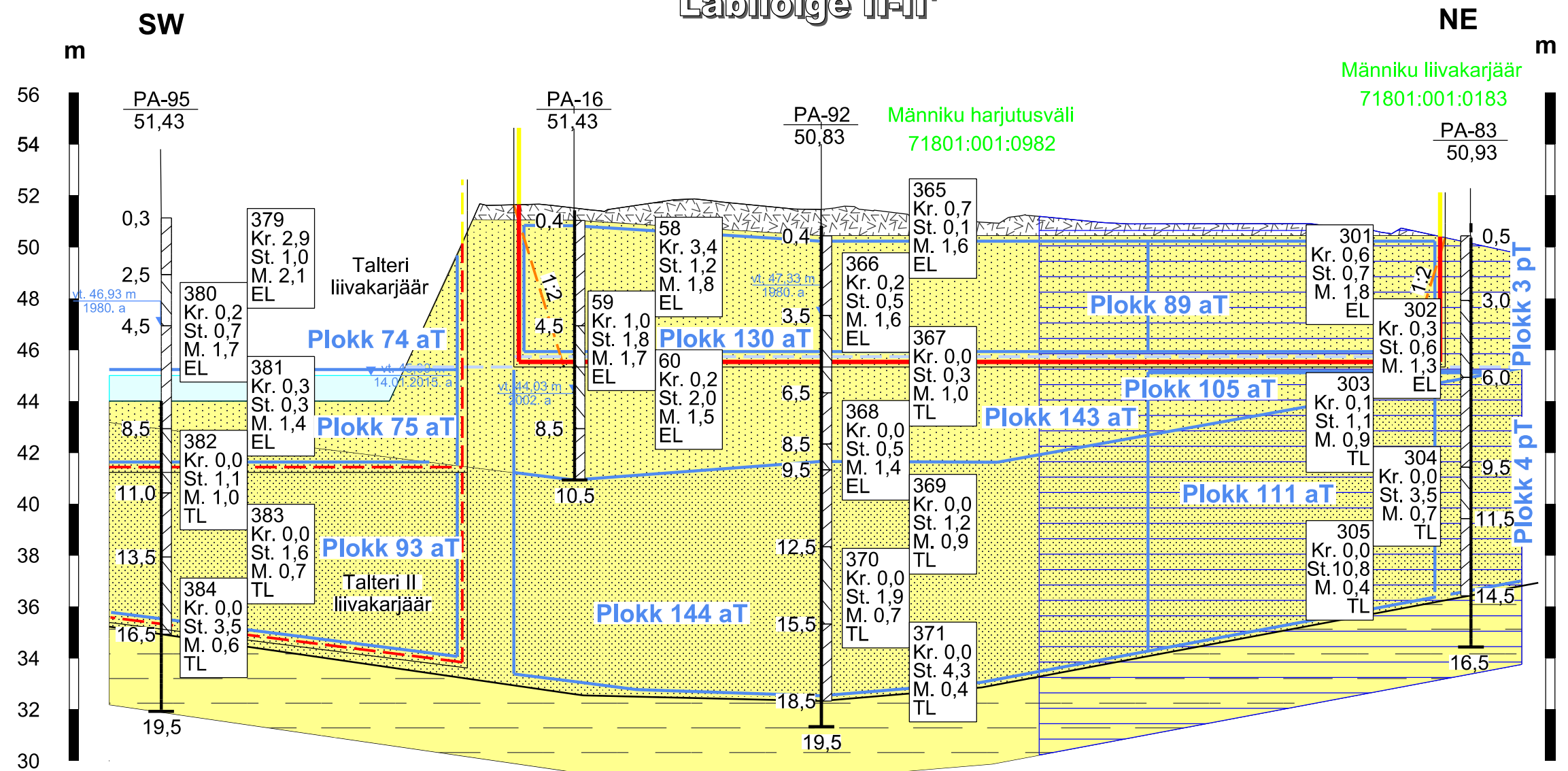


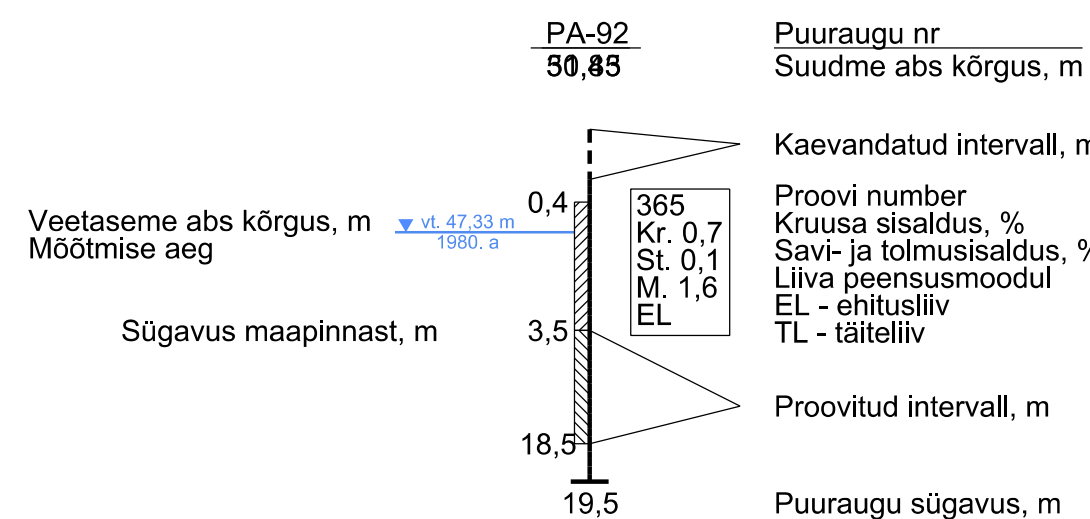
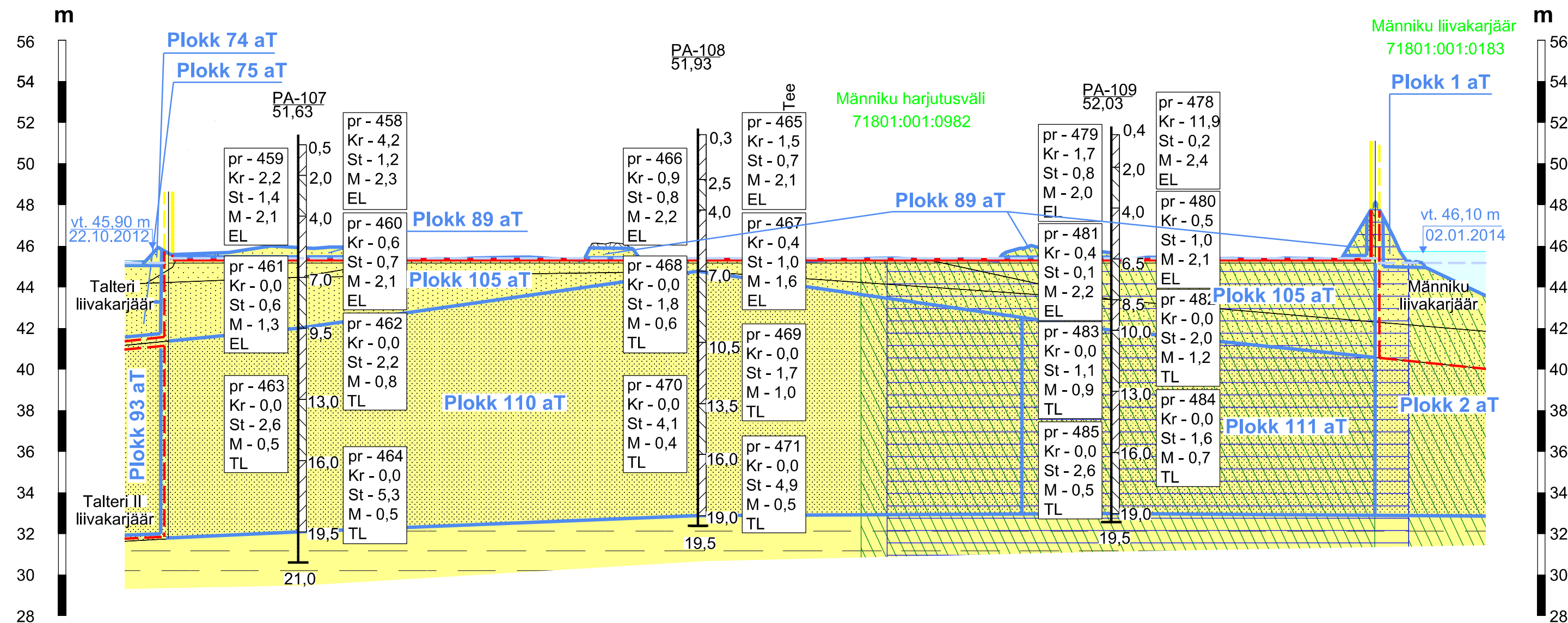
Läbilõige I-I'



Läbilõige II-II'



W



Märkused:

- Kõrgused EH2000 süsteemis.
- Plokk 89 aT lamami abs kõrgus 45,33 m (45,1 m Balti77).
- Talteri liivakarjääri lamami abs kõrgus 41,23 m (41,0 m Balti 77).
- Plaanil koostamisel on kasutatud:
 - Maa-ameti väljastatud katastriüksuste piirandmeid (seisuga 17.07.2019. a);
 - Maa-ameti aluskaartide avalikku WMS-teenust (kitsenduste andmed);
 - Keskonnaregistri Tallinna-Saku liivamaardla plokide ja mäeeraldiste piirandmeid (seisuga 02.04.2019. a);
 - Tallinna-Saku liivamaardla aktiivse tarbevaru plokide 143, 144 ja 145 varu arvele võtmise seletuskirja geoloogilised läbilõiked (OÜ Inseneribüroo STEIGER, töö nr 18/2395).
- Talteri liivakarjääri mäeeraldise veekogu sügavuse abs kõrgus on ligikaudne.
- Katastriüksuse piir kattub mäeeraldise ja mäeeraldise teenindusmaa piiriga.
- Kasutatud tarkvara: Bentley PowerCivil for Baltics V8i (litsents: 70000661800020).

Objekti nimetus ja aadress		Joonise sisu	
Liivalaia III liivakarjäär Harju maakond, Saku vald		Geoloogilised läbilõiked	
Loa omanik		Joonis nr 2 / 3	
Balti Liiv OÜ Tartu mnt 84a-159, Tallinn 10112 risto.tralla@mail.ee		Mõõtkava H 1 : 1 000 V 1 : 200	
OÜ Inseneribüroo STEIGER Männiku tee 104, 11216 Tallinn +372 668 1011, info@steiger.ee		Koostas Epp Kuslap (alkajastatud digitaalselt)	Kuupäev 11.05.2022
Steiger		Kinnitas Erki Vaguri (alkajastatud digitaalselt)	Töö nr 22/3959